Příčný řez č. 29
km 5,025 000

Měřítko 1:100

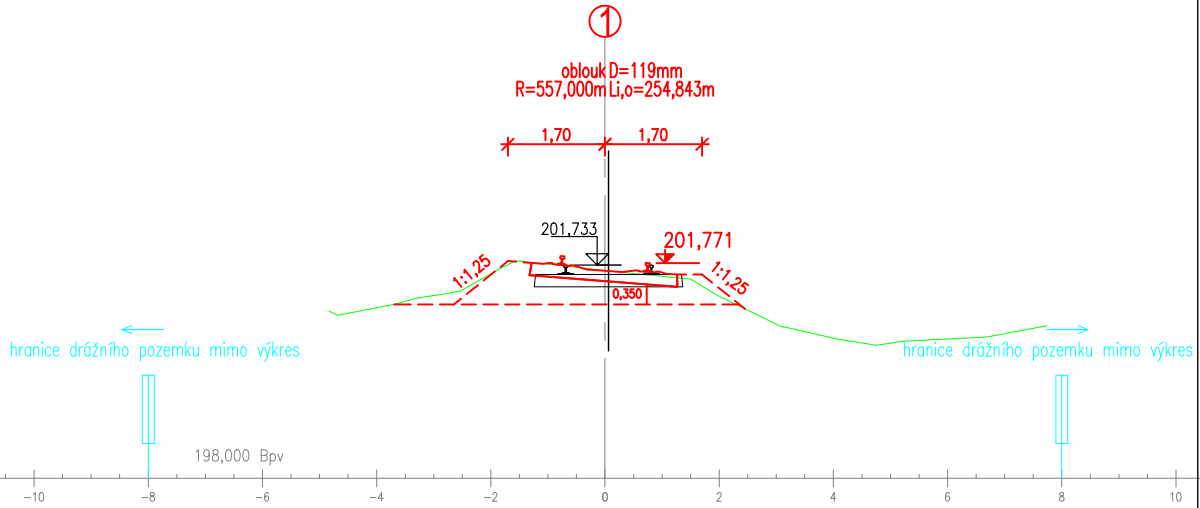

①
oblouk D=119mm
R=557,000m Li,o=254,843m
1,70
1,70
201,733
201,771
1:1,25
1:1,25
0,350
hranice drážního pozemku mimo výkres
hranice drážního pozemku mimo výkres
198,000 Bpv
-10
-8
-6
-4
-2
0
2
4
6
8
10

Příčný řez č. 30
km 5,050 000

Měřítko 1:100

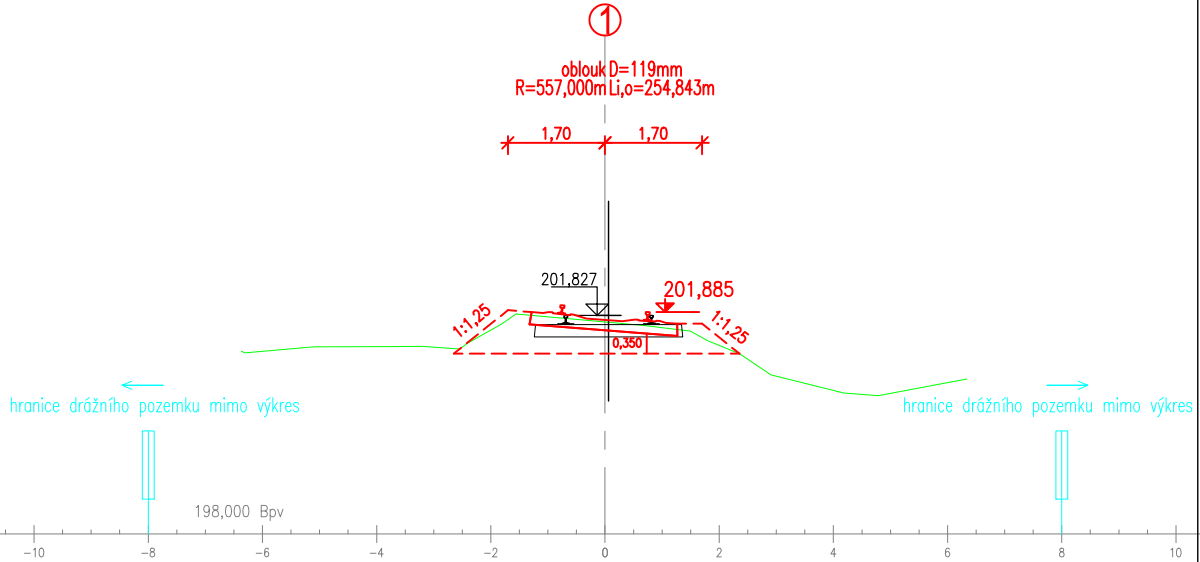

①
oblouk D=119mm
R=557,000m Li,o=254,843m
1,70
1,70
201,827
201,885
1:1,25
1:1,25
0,350
hranice drážního pozemku mimo výkres
hranice drážního pozemku mimo výkres
198,000 Bpv
-10
-8
-6
-4
-2
0
2
4
6
8
10

Příčný řez č. 31
km 5,075 000

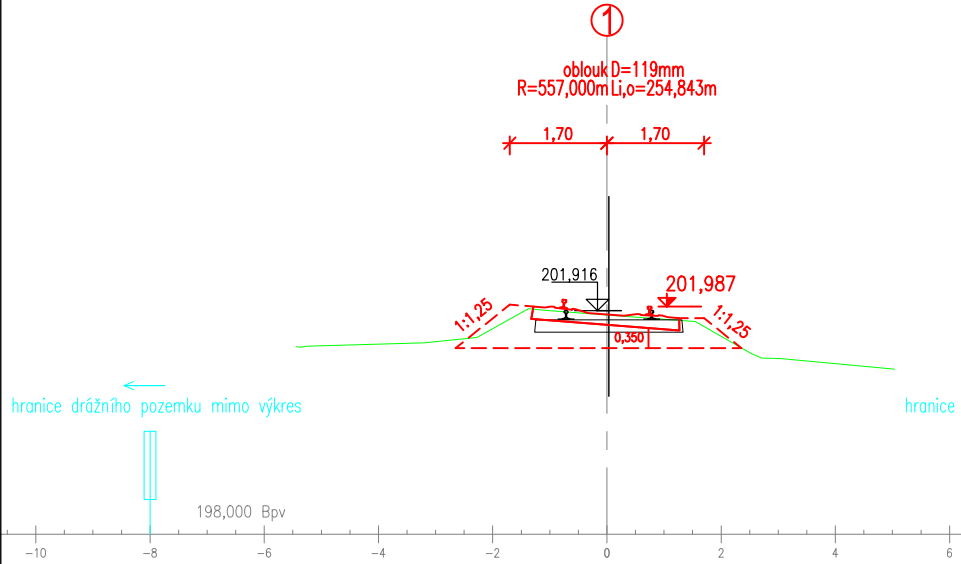

①
oblouk D=119mm
R=557,000m Li,o=254,843m
1,70
1,70
201,916
201,987
1:1,25
1:1,25
0,350
hranice drážního pozemku mimo výkres
hranice
198,000 Bpv
-10
-8
-6
-4
-2
0
2
4
6

Příčný řez č. 32
km 5,100 000

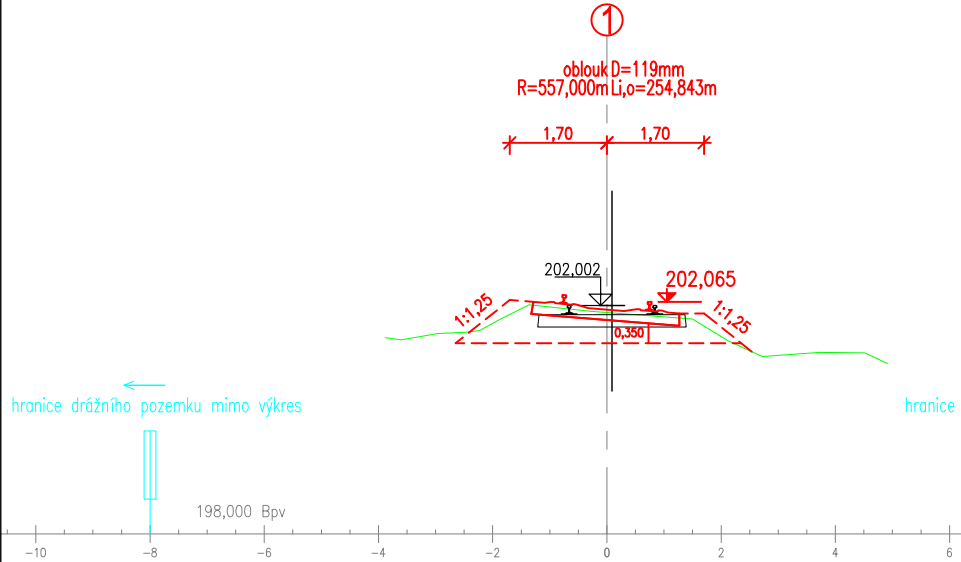

①
oblouk D=119mm
R=557,000m Li,o=254,843m
1,70
1,70
202,002
202,065
1:1,25
1:1,25
0,350
hranice drážního pozemku mimo výkres
hranice
198,000 Bpv
-10
-8
-6
-4
-2
0
2
4
6

Měřítko 1:100

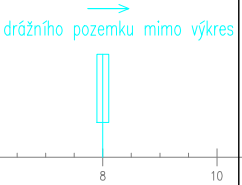

drážního pozemku mimo výkres
8
10

Měřítko 1:100

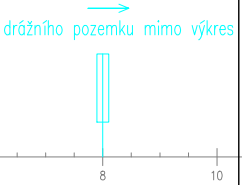

drážního pozemku mimo výkres
8
10

Příčný řez č. 33
km 5,125 000

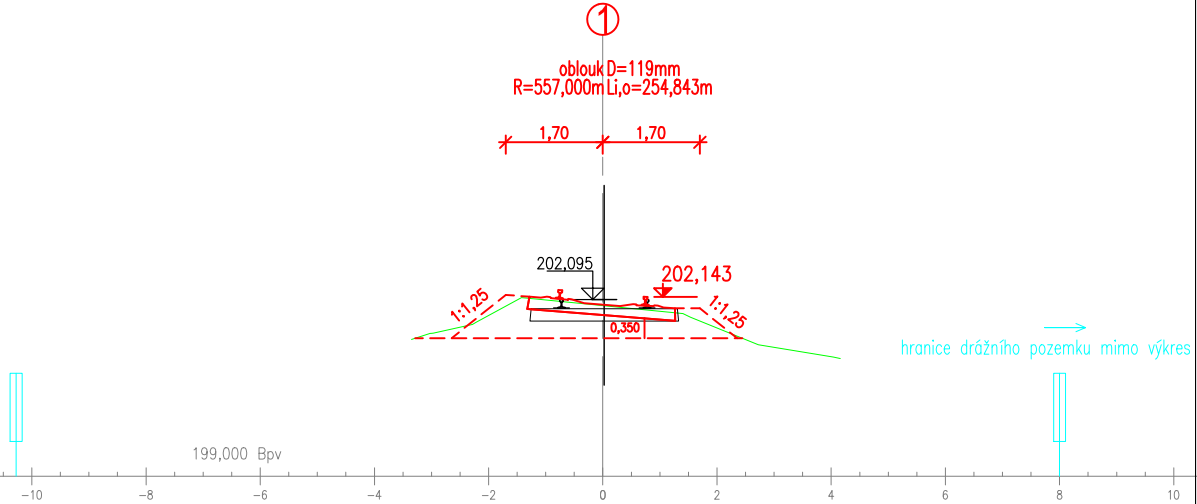

①
oblouk D=119mm
R=557,000m Li,o=254,843m
1,70
1,70
202,095
202,143
1:1,25
1:1,25
0,350
hranice drážního pozemku mimo výkres
199,000 Bpv
−10
−8
−6
−4
−2
0
2
4
6
8
10

Měřítko 1:100

Příčný řez č. 34
km 5,150 000

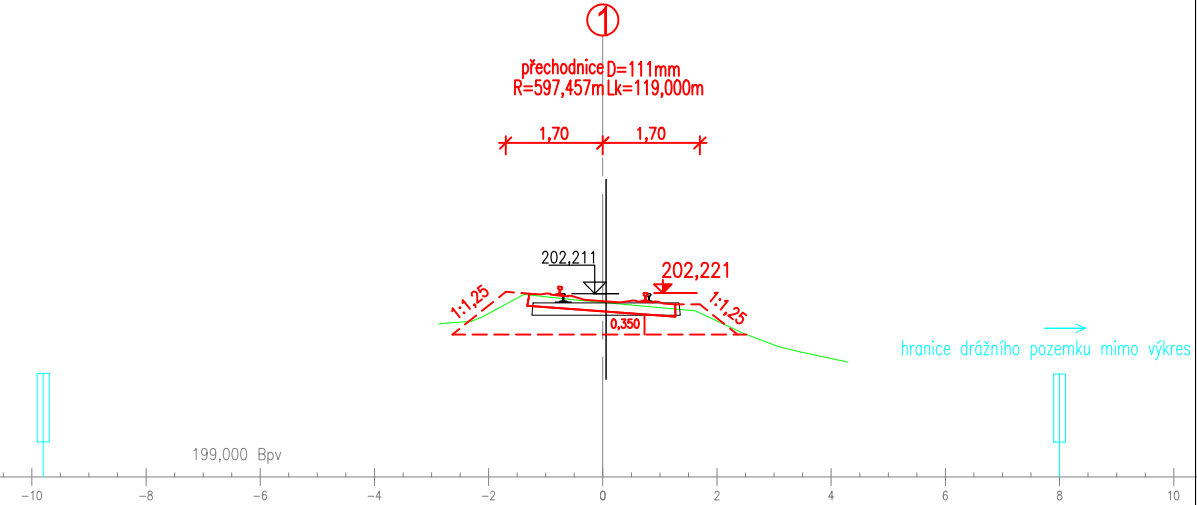

①
přechodnice D=111mm
R=597,457m Lk=119,000m
1,70
1,70
202,211
202,221
1:1,25
1:1,25
0,350
hranice drážního pozemku mimo výkres
199,000 Bpv
−10
−8
−6
−4
−2
0
2
4
6
8
10

Měřítko 1:100

Příčný řez č. 35
km 5,175 000

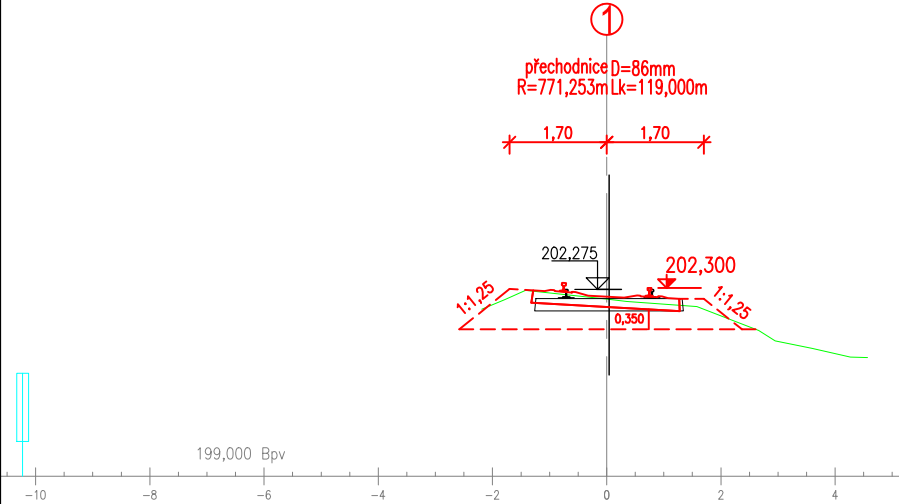

①
přechodnice D=86mm
R=771,253m Lk=119,000m
1,70
1,70
202,275
202,300
1:1,25
1:1,25
0,350
199,000 Bpv
−10
−8
−6
−4
−2
0
2
4

Příčný řez č. 36
km 5,200 000

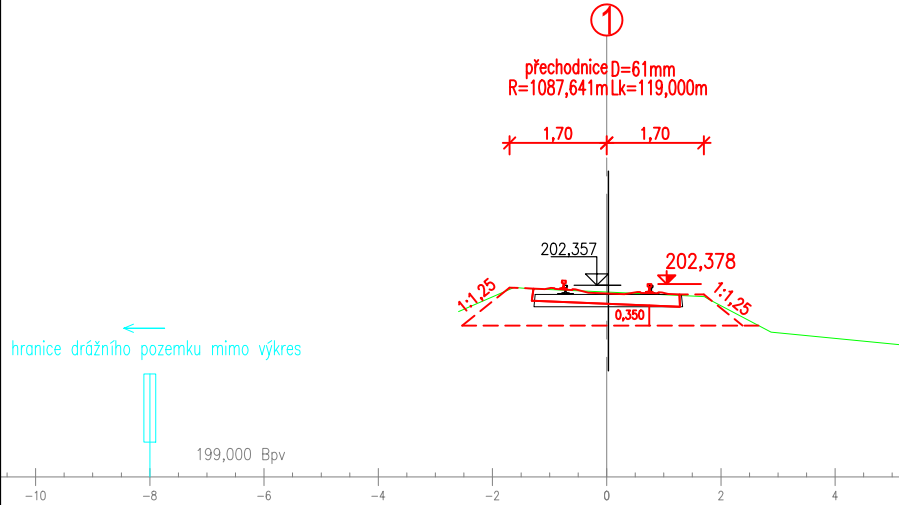

①
přechodnice D=61mm
R=1087,641m Lk=119,000m
1,70
1,70
202,357
202,378
1:1,25
1:1,25
0,350
hranice drážního pozemku mimo výkres
199,000 Bpv
−10
−8
−6
−4
−2
0
2
4

Měřítko 1:100

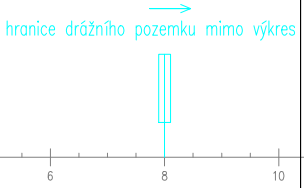
hranice drážního pozemku mimo výkres
6
8
10

Měřítko 1:100

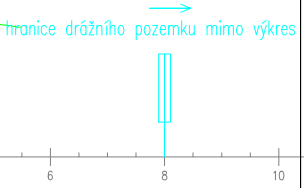
hranice drážního pozemku mimo výkres
6
8
10

Příčný řez č. 37

km 5,225 000

Měřítko 1:100

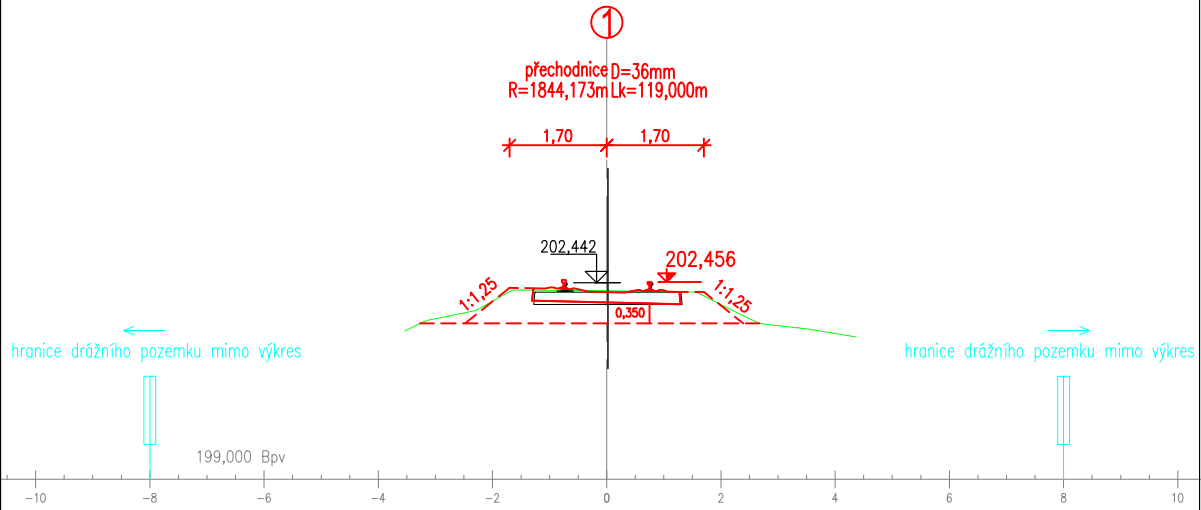
①
přechodnice D=36mm
R=1844,173m Lk=119,000m
1,70
1,70
202,442
202,456
1:1,25
1:1,25
0,350
hranice drážního pozemku mimo výkres
hranice drážního pozemku mimo výkres
199,000 Bpv
−10
−8
−6
−4
−2
0
2
4
6
8
10

Příčný řez č. 38

km 5,250 000

Měřítko 1:100

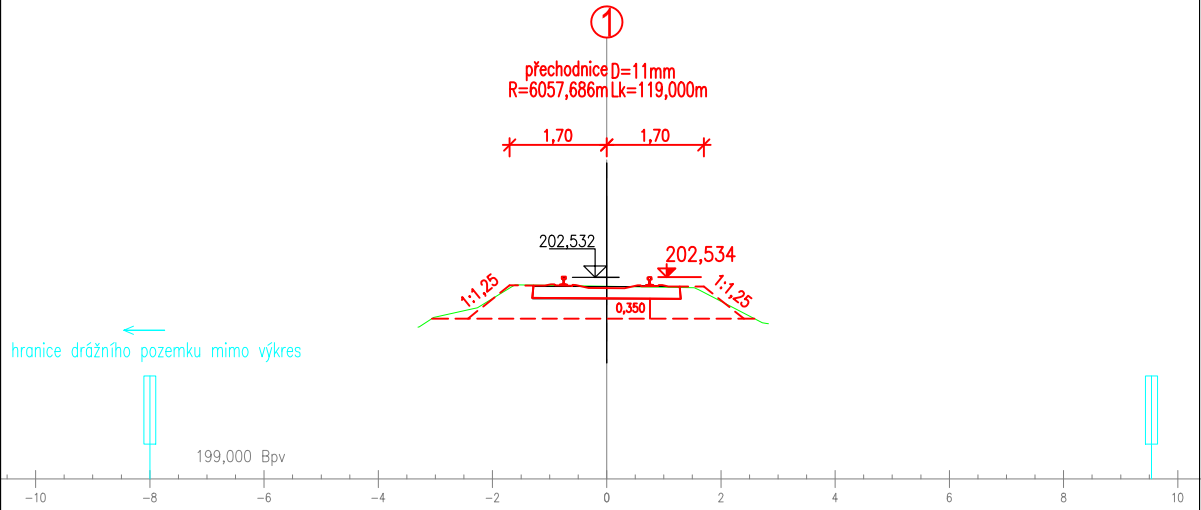
①
přechodnice D=11mm
R=6057,686m Lk=119,000m
1,70
1,70
202,532
202,534
1:1,25
1:1,25
0,350
hranice drážního pozemku mimo výkres
199,000 Bpv
−10
−8
−6
−4
−2
0
2
4
6
8
10

Příčný řez č. 39

km 5,275 000

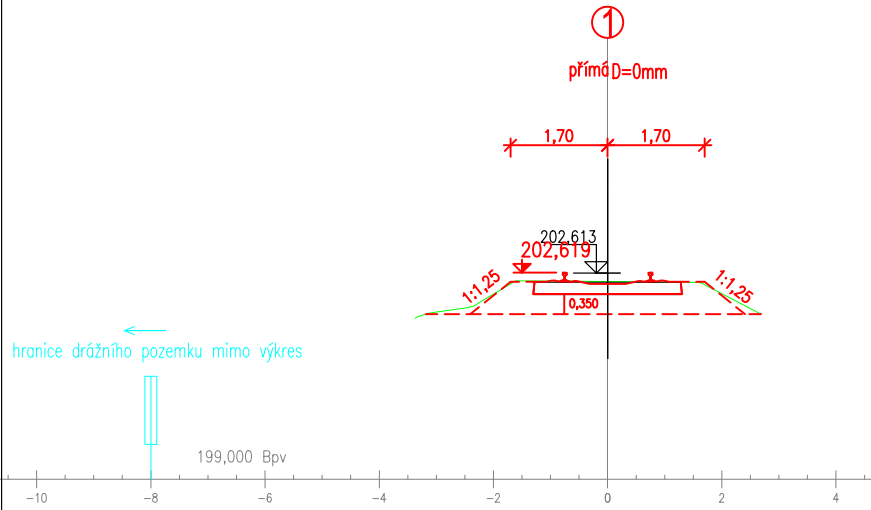
①
přímá D=0mm
1,70
1,70
202,613
202,619
1:1,25
1:1,25
0,350
hranice drážního pozemku mimo výkres
199,000 Bpv
−10
−8
−6
−4
−2
0
2
4

Příčný řez č. 40

km 5,300 000

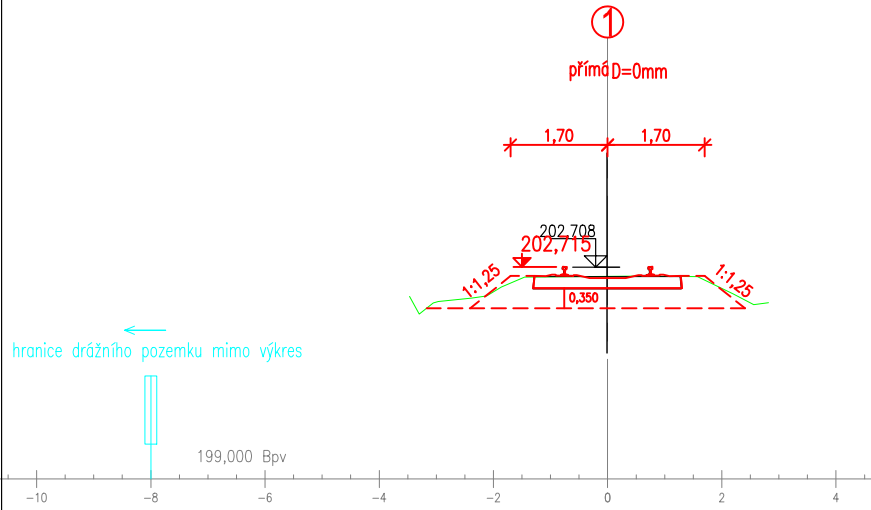
①
přímá D=0mm
1,70
1,70
202,708
202,715
1:1,25
1:1,25
0,350
hranice drážního pozemku mimo výkres
199,000 Bpv
−10
−8
−6
−4
−2
0
2
4

Měřítko 1:100

Příčný řez č. 41
km 5,325 000

Měřítko 1:100

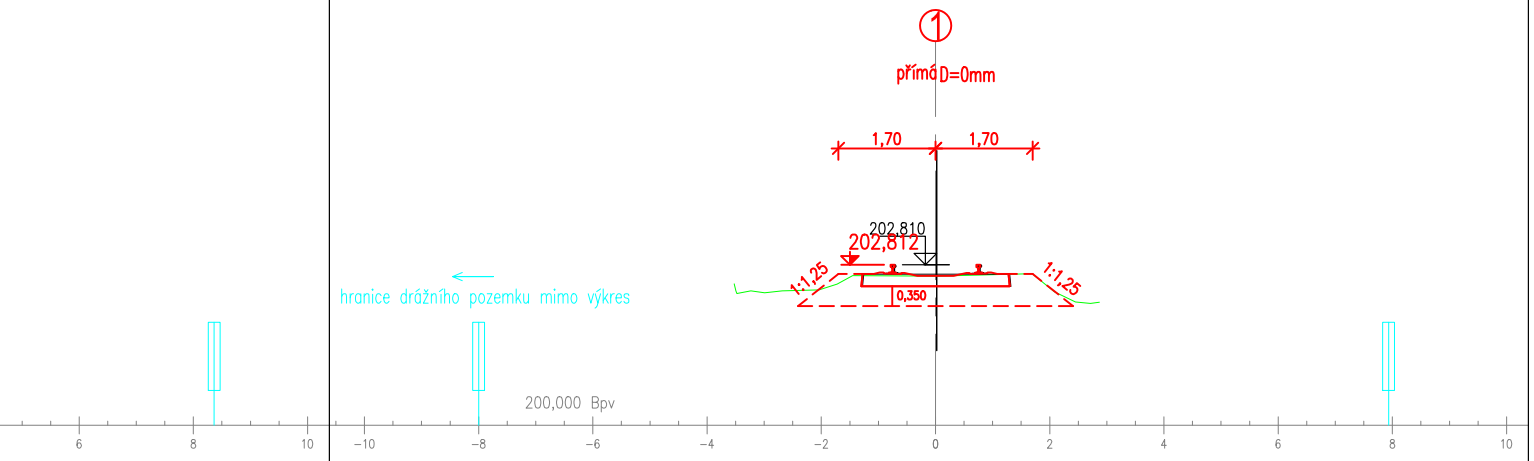
①
přímá D=0mm
1,70
1,70
202,810
202,812
1:1,25
1:1,25
0,350
hranice drážního pozemku mimo výkres
200,000 Bpv
6
8
10
−10
−8
−6
−4
−2
0
2
4
6
8
10

Měřítko 1:100

Příčný řez č. 42
km 5,350 000

Měřítko 1:100

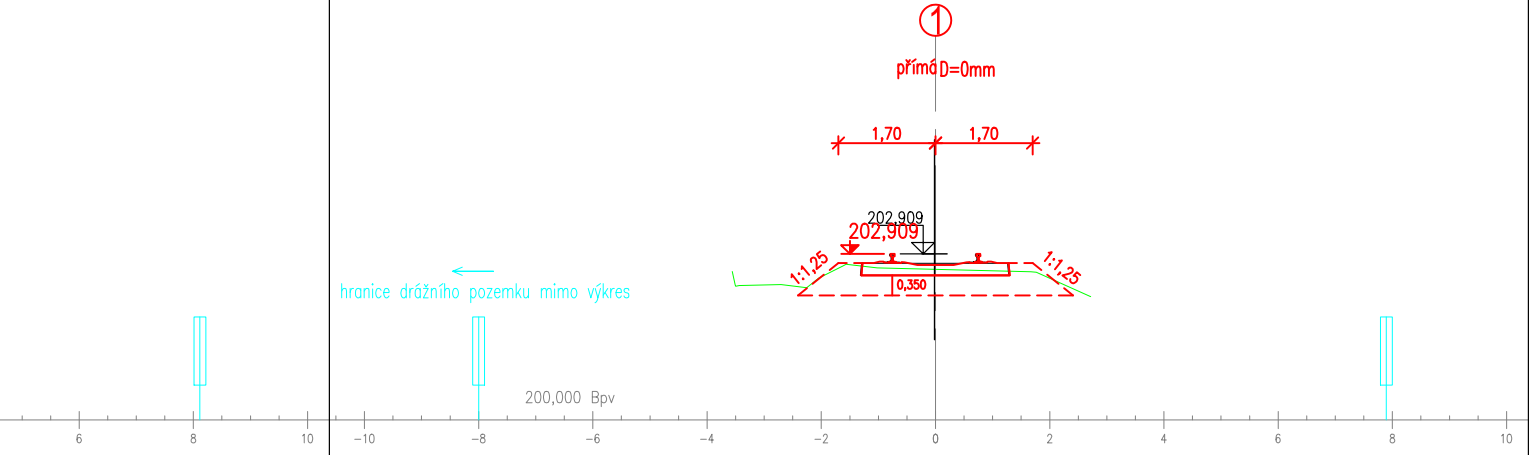
①
přímá D=0mm
1,70
1,70
202,909
202,909
1:1,25
1:1,25
0,350
hranice drážního pozemku mimo výkres
200,000 Bpv
6
8
10
−10
−8
−6
−4
−2
0
2
4
6
8
10

Jiná ověření:

Paré:

Orientační schéma:

Razítko oprávněné osoby:

Podpis: Datum:

Revize:	Datum:	Popis:	Kontroloval:
000	24.07.2022	Definitivní odevzdání dokumentace	Ing. Petr Rotschein

Stavebník/Investor:	**Správa železnic, státní organizace**
Adresa:	Dlážděná 1003/7, 110 00 Praha 1
Zástupce investora:	Stavební správa východ
Adresa:	Nerudova 1, 779 00 Olomouc

SPRÁVA ŽELEZNIC

Zhotovitel díla:	**SUDOP BRNO, spol. s r.o.**
Adresa:	Kounicova 26, 611 36 Brno
Kontakt:	T: +420 972 625 804 E: sudop@sudop-brno.cz
Zhotovitel objektu:	**SUDOP BRNO, spol. s r.o.**
Adresa:	Kounicova 26, 611 36 Brno
Kontakt:	T: +420 972 625 804 E: sudop@sudop-brno.cz

SUDOP BRNO

SUDOP BRNO

Hlavní projektant (HIP): Ing. Radomír Hanák
Specialista: Ing. Petr Rotschein

Název stavby/akce:	**Rekonstrukce mostu v km 4,894 na trati Brno - Přerov**		Označení investora: S622000584 Označení zhotovitele: 21096-01-0722
Název části:	Kolejový svršek a spodek		Označení části: D.2.1.1
Název objektu/dílčí části:	**Železniční svršek** **Železniční spodek**		Označení objektu/komplexu: **SO 11-10-01** **SO 11-11-01**
Název přílohy: Název dílčí části přílohy:	Příčné řezy km 5,025 - km 5,350		Číslo přílohy: **2.206**
Odpovědný projektant: Ing. Dominika Vlachová	Zpracovatel přílohy: Ing. Dominika Vlachová	Měřítko: 1:100 Formáty: 8 x A4	Stupeň dokumentace: **DSP + PDPS**
Kraj: Jihomoravský	Katastrální území: Černovice, Brněnské Ivanovice	TUDU: 2101 02	**Smluvní datum zpracování:** **24.07.2022**

Označení investora::	Stupeň dokumentace:	Část:	Objekt:	Podobjekt:	Příloha:	Revize:
S 6 2 2 0 0 0 5 8 4	_ D S P X	_ D 2 1 1 0	_ S O 1 1 1 0 0 1	_ X X	_ 2 _ 2 0 6	_ 0 0 0
S 6 2 2 0 0 0 5 8 4	_ D S P X	_ D 2 1 1 0	_ S O 1 1 1 1 0 1	_ X X	_ 2 _ 2 0 6	_ 0 0 0